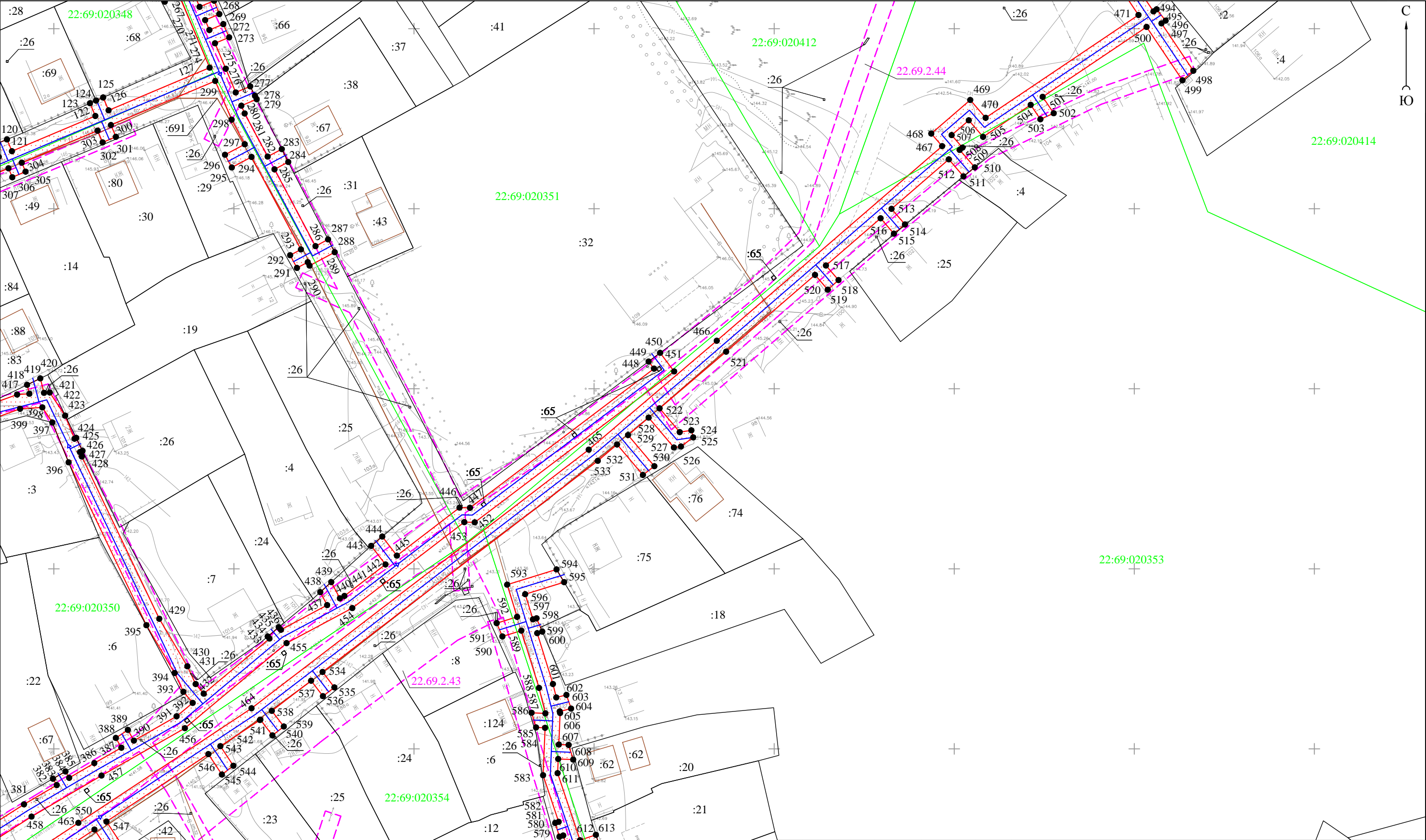


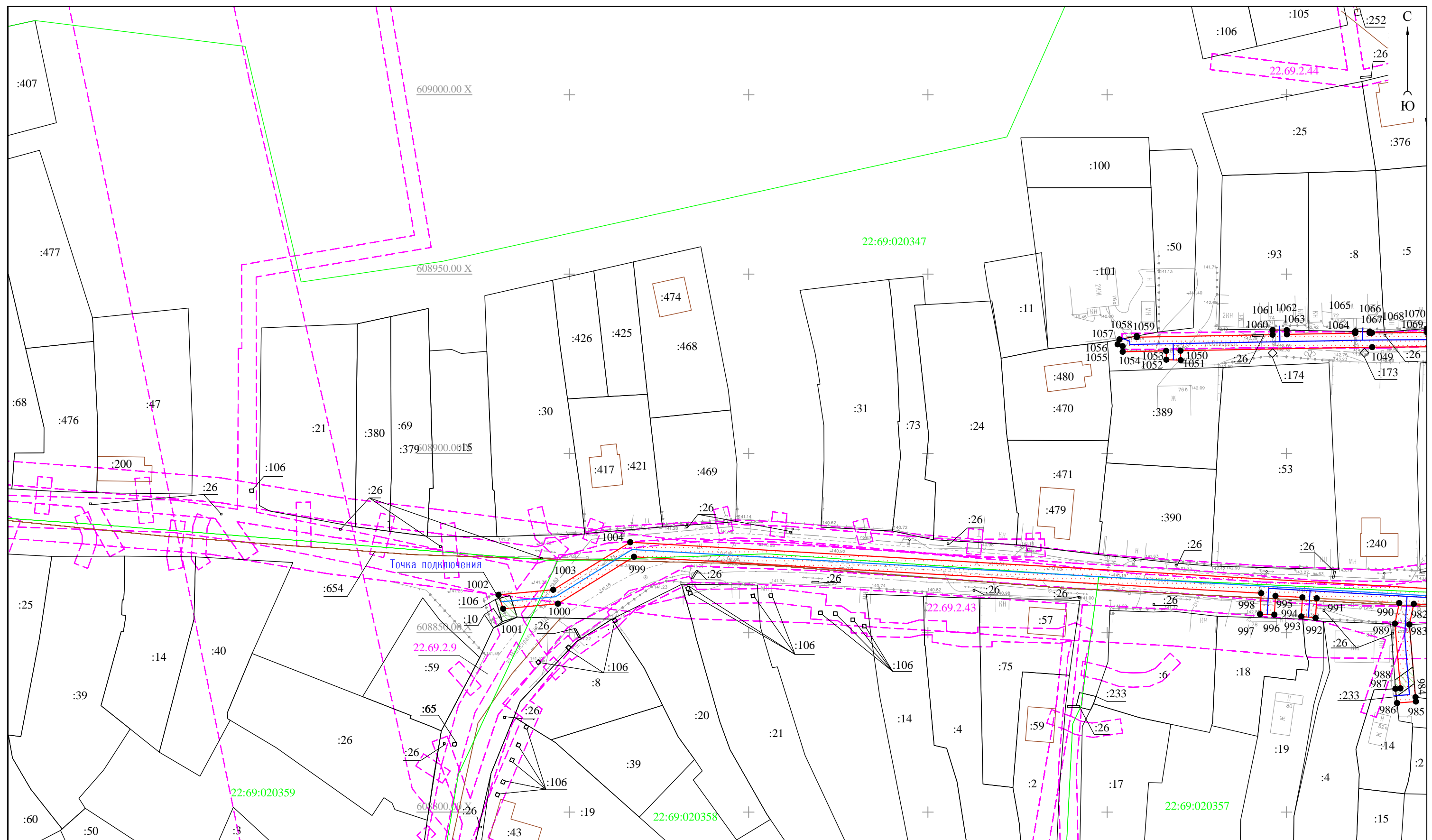
Условные обозначения приведены на Листе 1

изм.	кол.уч.	лист	№ док.	подпись	дата
Директор	А.О. Карьков				23.07.19
Выполнила	Ю.М. Хмелева				23.07.19

Проект межевания территории для строительства линейного объекта "Распределительный газопровод от ГРП-21.1, ГРП-21.2 в г. Новоалтайске Алтайского края"					
			стадия	лист	листов
			ПМ	1-1	11
Чертеж межевания территории М 1:1000			ООО "Агростройинвест" г. Барнаул		

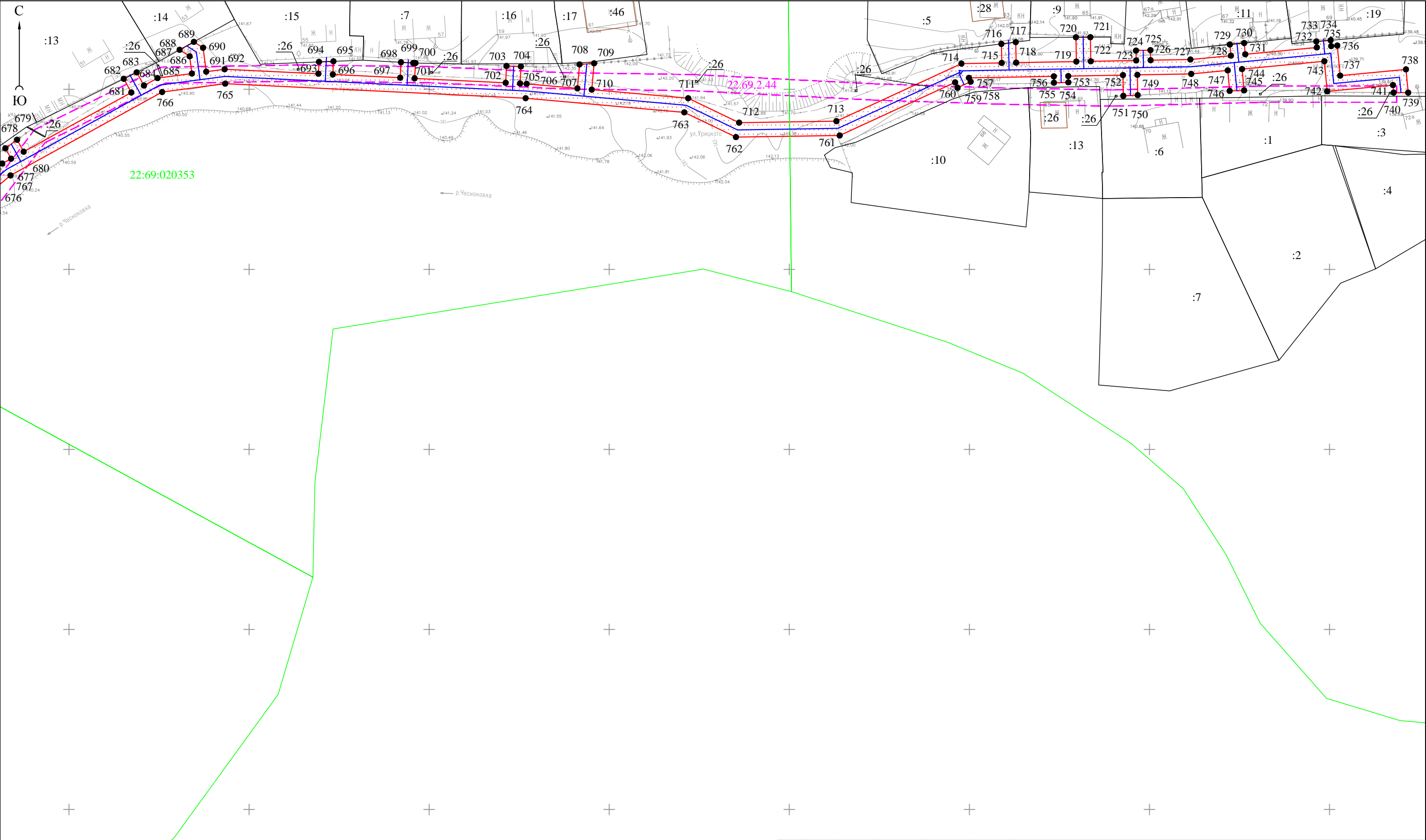


Условные обозначения приведены на Листе 1										
						Проект межевания территории для строительства линейного объекта "Распределительный газопровод от ГРП–21.1, ГРП–21.2 в г. Новоалтайске Алтайского края"				
	изм.	кол.уч.	лист	№ док.	подпись					дата
	Директор		А.О. Карьков			23.07.19		стадия	лист	листов
	Выполнила		Ю.М. Хмелева			23.07.19		ПМ	1–4	11
							Чертеж межевания территории М 1:1000	ООО "Агростройинвест" г. Барнаул		

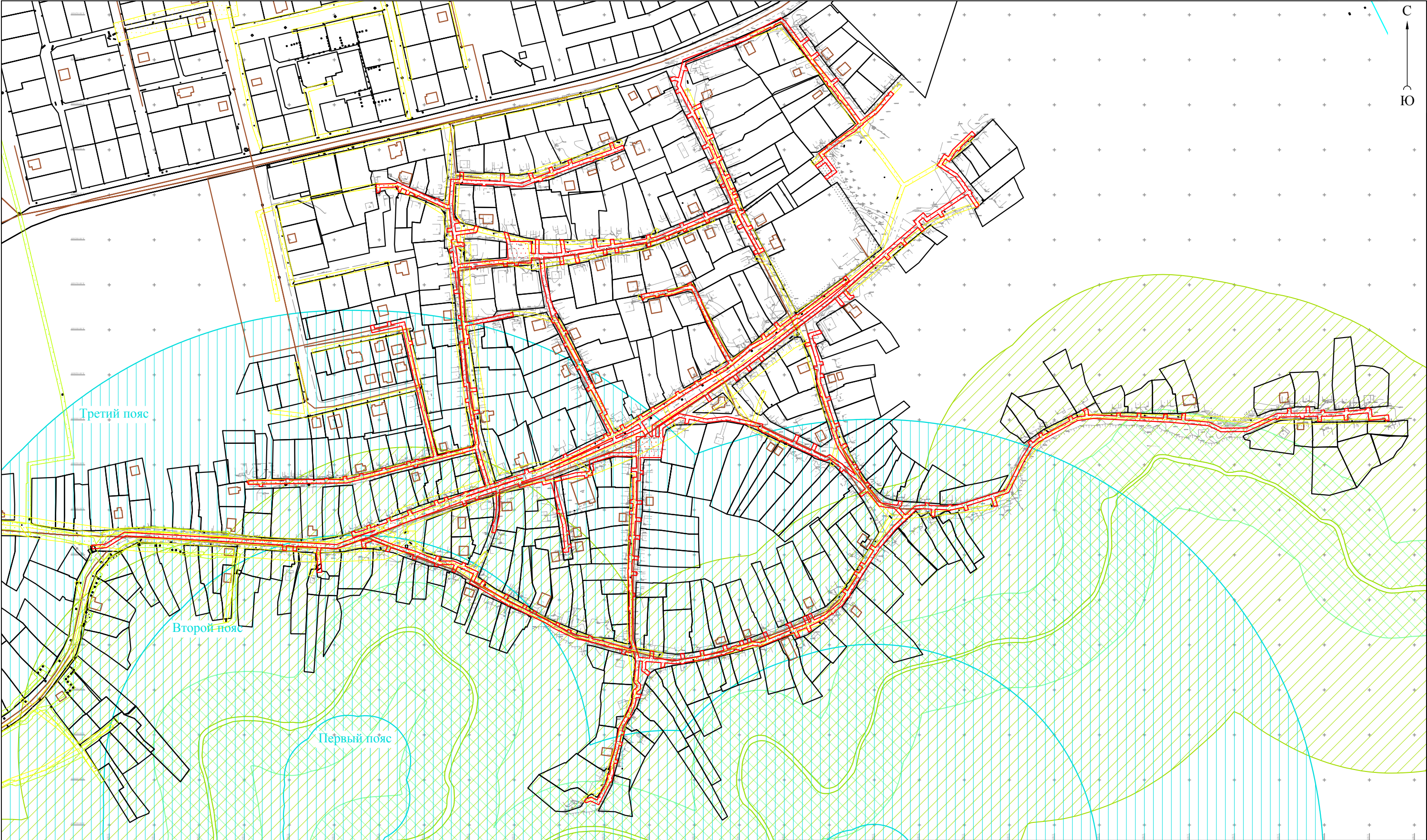


						Проект межевания территории для строительства линейного объекта "Распределительный газопровод от ГРП-21.1, ГРП-21.2 в г. Новоалтайске Алтайского края"
изм.	кол.уч.	лист	№ док.	подпись	дата	
Директор	А.О. Карьков			23.07.19		<div> <div>стадия</div> <div>лист</div> <div>листов</div> </div>
Выполнила	Ю.М. Хмелева			23.07.19		
						<div> <div>ПМ</div> <div>1-5</div> <div>11</div> </div>
						<div> <div>Чертеж межевания территории</div> <div>М 1:1000</div> </div>
						<div> <div>ООО "Агростройинвест"</div> <div>г. Барнаул</div> </div>

Условные обозначения приведены на Листе 1



Условные обозначения приведены на Листе 1							Проект межевания территории для строительства линейного объекта "Распределительный газопровод от ГРП–21.1, ГРП–21.2 в г. Новоалтайске Алтайского края"				
	изм.	кол.уч.	лист	№ док.	подпись	дата			стадия	лист	листов
	Директор		А.О. Карьков			23.07.19			ПМ	1–8	11
	Выполнила		Ю.М. Хмелева			23.07.19					
							Чертеж межевания территории М 1:1000		ООО "Агростройинвест" г. Барнаул		



Условные обозначения:

- границы зоны планируемого размещения линейного объекта;
- границы муниципального образования город Новоалтайск Алтайского края согласно сведениям ЕГРН;
- охранная зона газопровода;
- охранная зона линии электропередачи;
- водоохранная зона;
- прибрежная защитная полоса;
- зона санитарной охраны источников питьевого водоснабжения;
- границы муниципального образования город Новоалтайск Алтайского края согласно сведениям ЕГРН;
- границы земельных участков согласно сведениям ЕГРН;
- границы объектов капитального строительства согласно сведениям ЕГРН

						Проект межевания территории для строительства линейного объекта "Распределительный газопровод от ГРП-21.1, ГРП-21.2 в г. Новоалтайске Алтайского края"			
изм.	кол.уч.	лист	№ док.	подпись	дата				
Директор		А.О. Карьков			23.07.19	стадия		лист	листов
Выполнила		Ю.М. Хмелева			23.07.19			2	11
						Схема современного использования территории М 1:4000		ООО "Агростройинвест" г. Барнаул	